CONFIGURAÇÃO DE PENAS P/ PLOTAGEM

| COR | | ESP. |
|---|---|---|
| 1 | 07 | 0,1 |
| 2 | 07 | 0,2 |
| 3 | 07 | 0,3 |
| 4 | 07 | 0,4 |
| 5 | 07 | 0,5 |
| 6 | 07 | 0,6 |
| 7 | 07 | 0,25 |
| 8 | 07 | 0,09 |
| 9 | 07 | 0,15 |
| 140 | 140 | 0,15 |
| 162 | 162 | 0,15 |

EST. 21+0,000
COTA PROJETO: 27,262
COTA TERRENO: 28,592

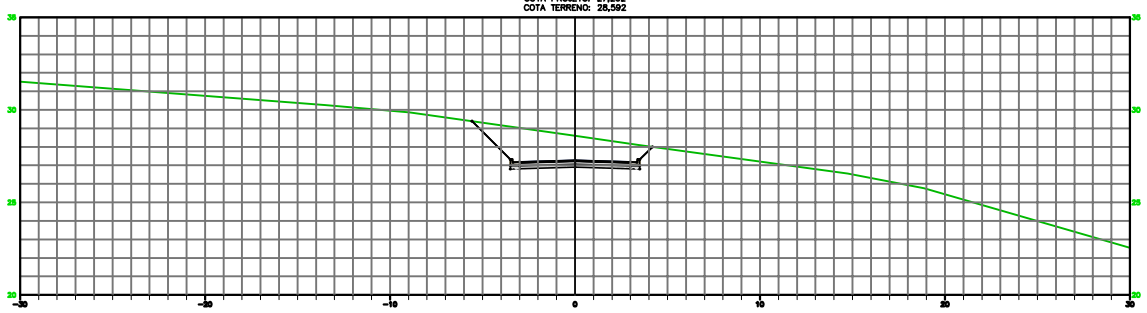

EST. 21+4,307
COTA PROJETO: 26,624
COTA TERRENO: 28,007

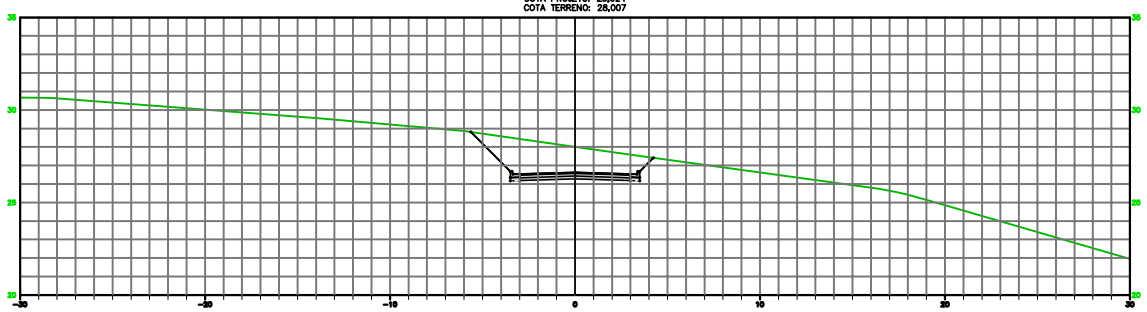

EST. 21+10,000
COTA PROJETO: 25,782
COTA TERRENO: 27,052

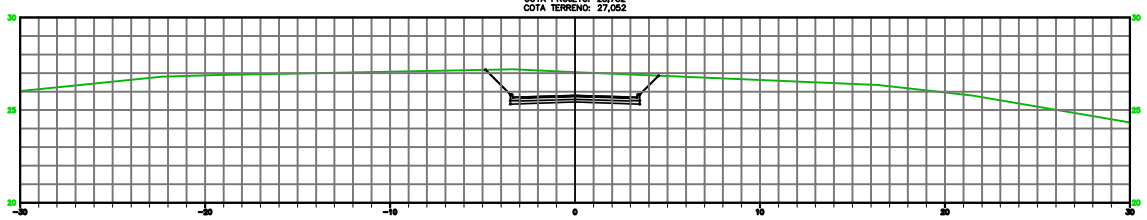

EST. 21+15,508
COTA PROJETO: 24,966
COTA TERRENO: 26,002

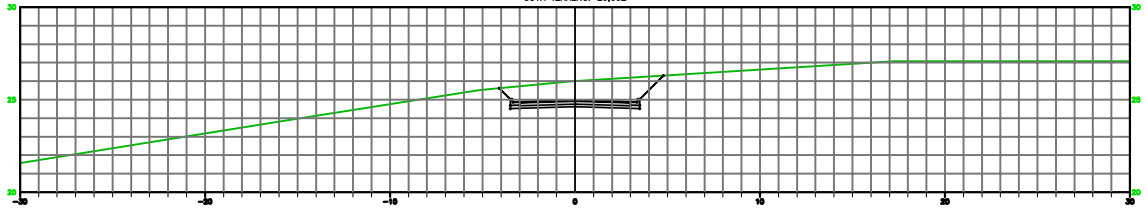

EST. 22+0,000
COTA PROJETO: 24,302
COTA TERRENO: 24,999

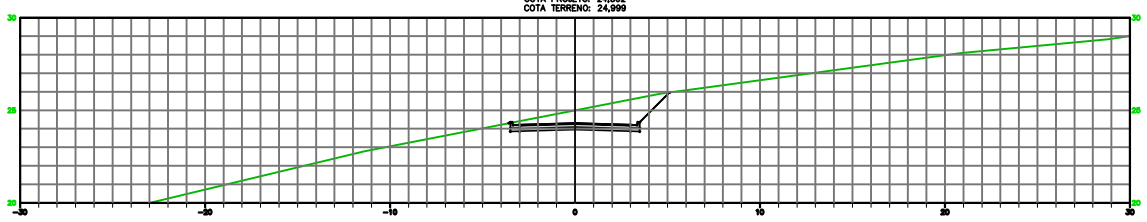

EST. 22+6,709
COTA PROJETO: 23,308
COTA TERRENO: 24,256

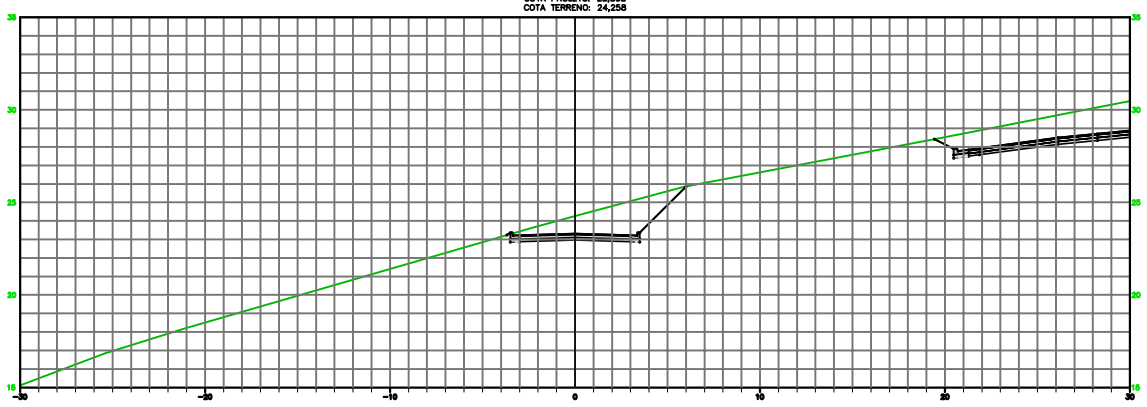

EST. 22+10,000
COTA PROJETO: 22,821
COTA TERRENO: 24,130

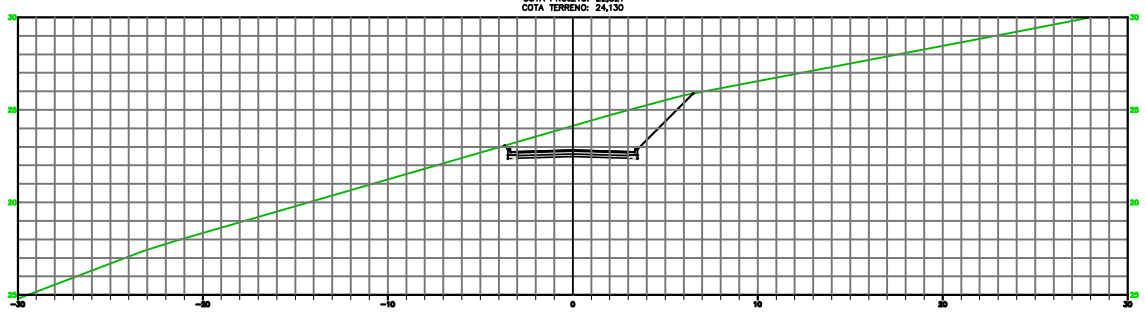

EST. 23+0,000
COTA PROJETO: 21,341
COTA TERRENO: 22,990

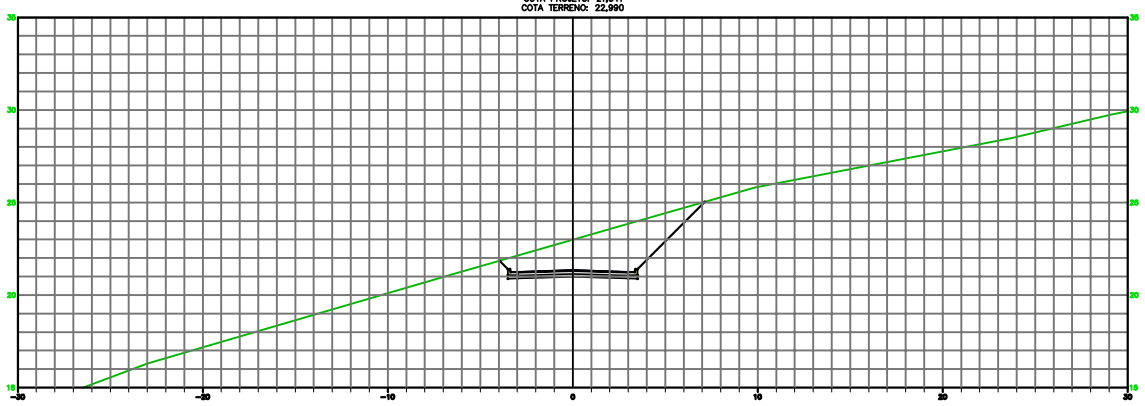

EST. 23+10,000
COTA PROJETO: 19,861
COTA TERRENO: 21,077

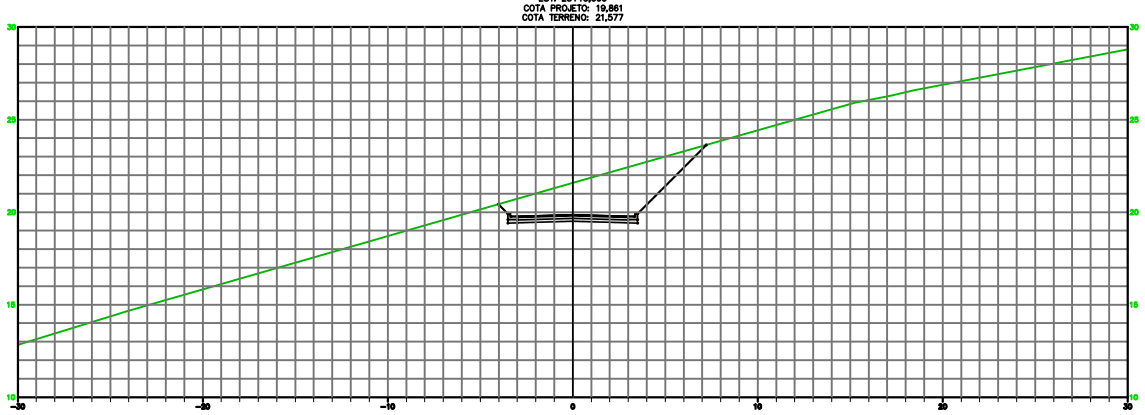

EST. 24+0,000
COTA PROJETO: 18,381
COTA TERRENO: 20,156

NOTAS:

1– DIMENSÕES EM CENTÍMETRO, ELEVAÇÕES EM METRO E DIÂMETRO EM MILÍMETRO, EXCETO INDICAÇÃO CONTRÁRIA.

2– OS LEVANTAMENTOS TOPOGRÁFICOS E GEOTÉCNICOS FORAM FORNECIDOS PELO CLIENTE

3– BASE DE ESCÓRIA COMPACTADA

4– GRAU DE COMPACTAÇÃO DO ATERRO = 100% DO ENSAIO PN.

CONVENÇÕES:

ESTE DESENHO É PROPRIEDADE DA COMPANHIA ESPÍRITO SANTENSE DE SANEAMENTO – CESAN E NÃO PODE SER COPIADO SEM SUA AUTORIZAÇÃO.

| NÚMEROS | TÍTULOS | Nº | LOCAL | DISCRIMINAÇÃO | DES. | DIV. | GER. | DATA |
|---|---|---|---|---|---|---|---|---|
| – | – | – | – | – | – | – | – | – |
| – | – | – | – | – | – | – | – | – |
| – | – | – | – | – | – | – | – | – |
| – | – | – | – | – | – | – | – | – |
| – | – | – | – | – | – | – | – | – |
| – | – | – | – | – | – | – | – | – |

PRINCIPAIS DESENHOS DE REFERÊNCIA — REVISÃO

CANCELA E SUBSTITUI O DESENHO NÚMERO: xxxx

CANCELADO E SUBSTITUÍDO PELO DESENHO NÚMERO: xxx

CENTRO DE DOCUMENTAÇÃO

RECEBIDO: / /

Nº DOC.: ASS.:

APROVAÇÃO CESAN:

ASS.: MATR.:

UNID.: DATA: / /

ESTA APROVAÇÃO NÃO ISENTA A CONTRATADA DE SUAS RESPONSABILIDADES LEGAIS.

EMITENTE:

ENGESOLO ENGENHARIA LTDA.
Rua Alcobaça, 1.210 - Bairro São Francisco
Tel.: (31) 2103.4300 - Fax: (31) 2103.4399
Belo Horizonte - MG - CEP: 31.255-210

PROJETADO: BENÍCIO DE ASSIS ARAÚJO JÚNIOR — CREA: 74980/D REGIÃO: MG

COORDENADOR: CARLOS LEANDRO STOLL VAZ — CREA: 50214/D REGIÃO: MG

DESENHO: JÚLIO BIRRO

Nº DES. PROJETISTA: SA_DE_080_12_DE_17_036_A.dwg

DATA: 13 / 03 / 2015

RESPONSÁVEL TÉCNICO: JOÃO JOSE FIGUEREDO DE OLIVEIRA

CREA: 11604/D REGIÃO: MG ART Nº: 89726 DATA: 06/2012

EMISSÃO CESAN — DATAS

PROJETADO: NESTOR GORZA JUNIOR

CREA: 3424/D ES

DESENHADO: -

VERIFICADO: JOUZE FERRARIW, H. LENTINI -

DIVISÃO: O-DPJ DIVISÃO DE PROJETOS -

GERÊNCIA: O-GPO GERÊNCIA DE PROJETOS OPERACIONAIS –

CESAN

MUNICÍPIO: SERRA | DISTRITO: SEDE | BAIRRO: -

NOME DO EMPREENDIMENTO: SIST. DE ABAST. DE ÁGUA DA REGIÃO METROPOLITANA DA GRANDE VITÓRIA - ES

TÍTULO: IMPLANTAÇÃO DO SISTEMA DE PRODUÇÃO DE ÁGUA REIS MAGOS - ETA REIS MAGOS
ESTRADA DE ACESSO A ETA
SEÇÕES DE TERRAPLENAGEM - EST. 21+0,000 a EST. 24+0,000

| ESCALA: | FOLHA: | Nº CESAN | REV: |
|---|---|---|---|
| 1:200 | xxxxx / xxxx | A-035-000-40-5-XX-0173 | 0 |