CONFIGURAÇÃO DE PENAS P/ PLOTAGEM

COR		ESP.
1	07	0,1
2	07	0,2
3	07	0,3
4	07	0,4
5	07	0,5
6	07	0,6
7	07	0,25
8	07	0,09
9	07	0,15
140	140	0,15
162	162	0,15

EST. 24+3,237
COTA PROJETO: 17,902
COTA TERRENO: 19,616

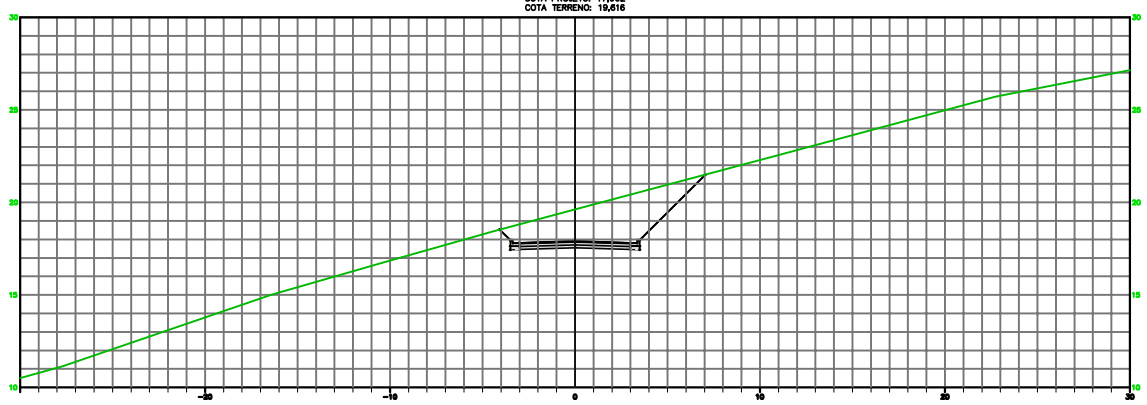

EST. 24+10,000
COTA PROJETO: 16,901
COTA TERRENO: 17,938

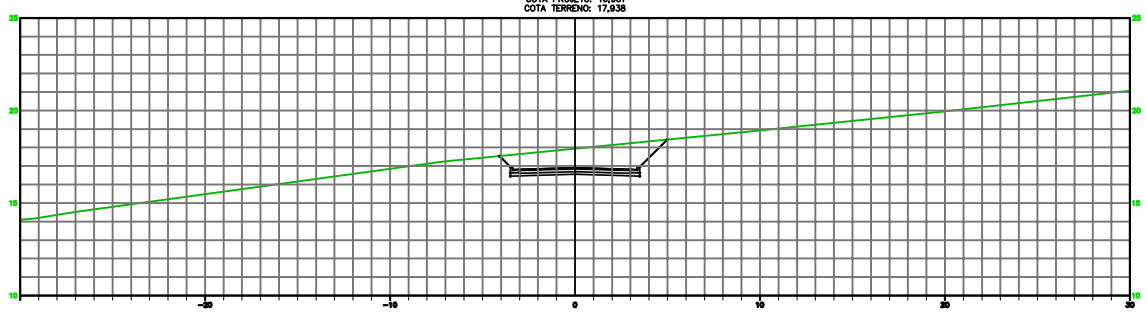

EST. 24+14,338
COTA PROJETO: 16,259
COTA TERRENO: 16,574

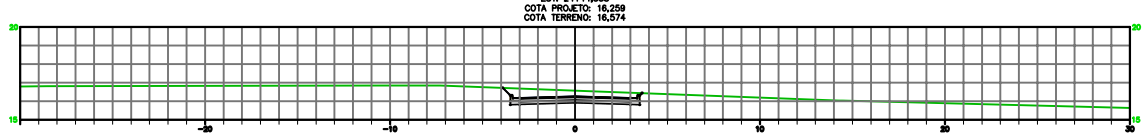

EST. 25+0,000
COTA PROJETO: 15,420
COTA TERRENO: 14,860

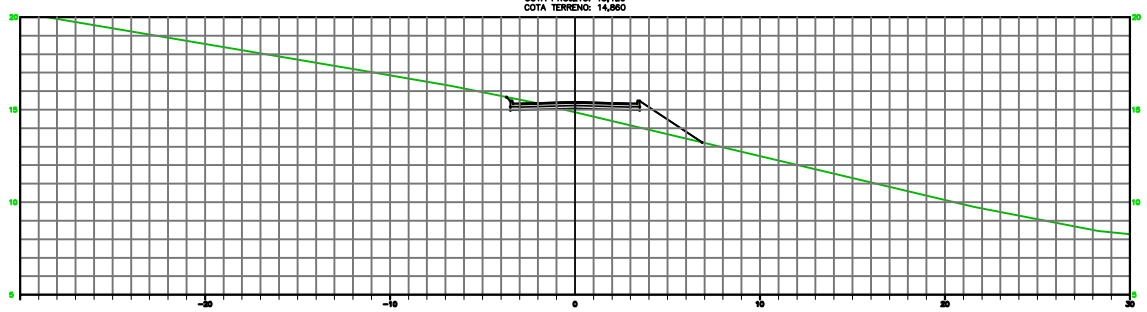

EST. 25+5,440
COTA PROJETO: 14,615
COTA TERRENO: 13,688

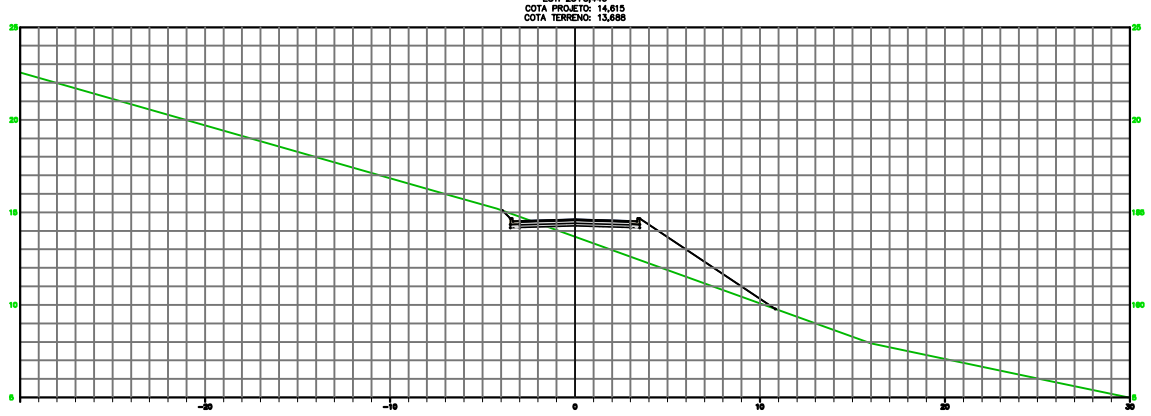

EST. 25+10,000
COTA PROJETO: 13,940
COTA TERRENO: 12,975

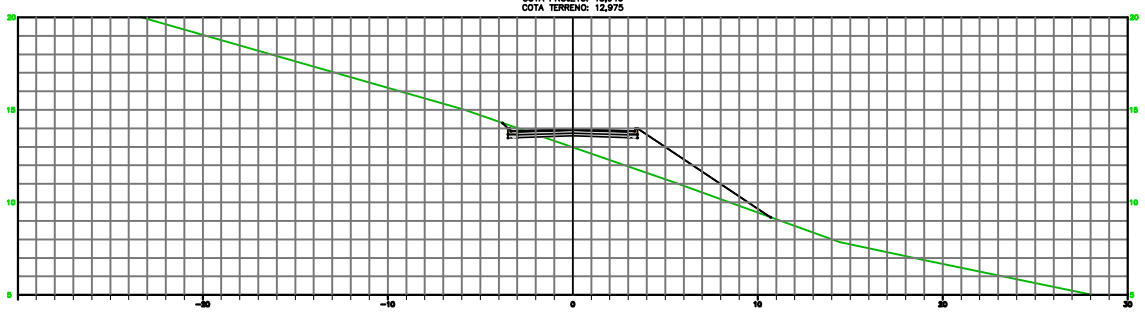

EST. 25+14,229
COTA PROJETO: 13,314
COTA TERRENO: 12,269

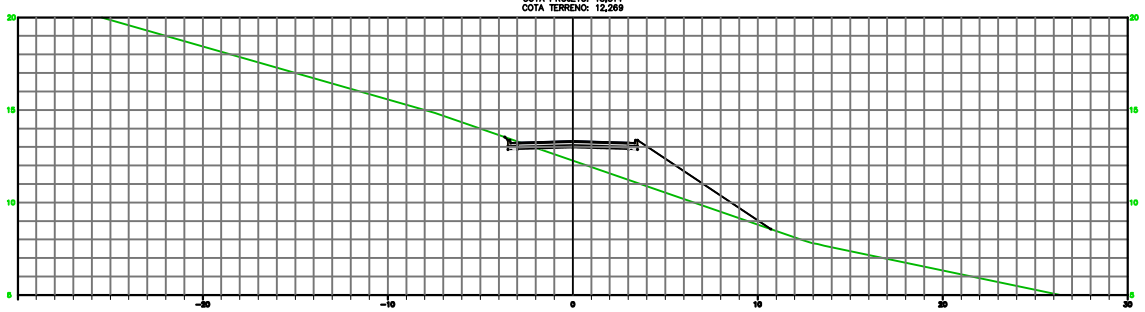

EST. 26+0,000
COTA PROJETO: 12,460
COTA TERRENO: 10,980

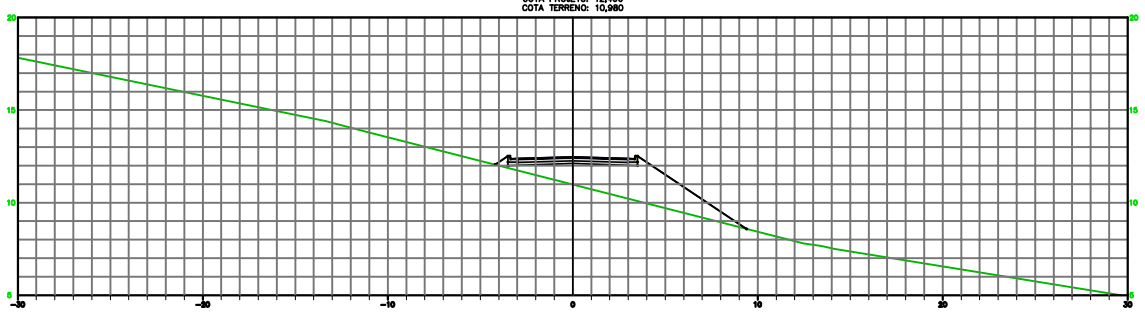

EST. 26+6,134
COTA PROJETO: 11,552
COTA TERRENO: 9,370

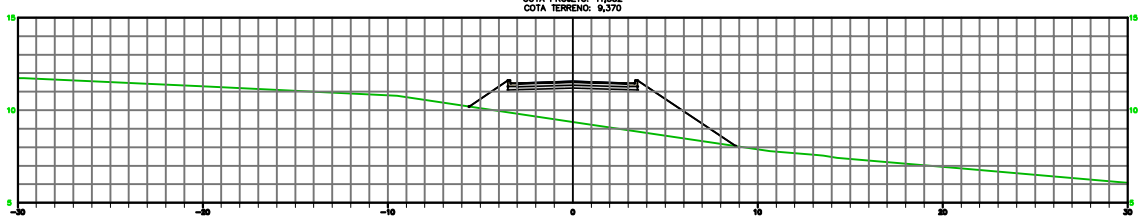

EST. 26+10,000
COTA PROJETO: 10,980
COTA TERRENO: 8,147

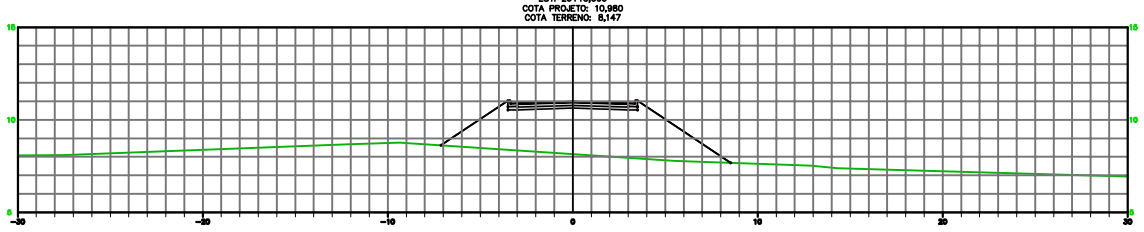

EST. 26+18,038
COTA PROJETO: 9,790
COTA TERRENO: 6,525

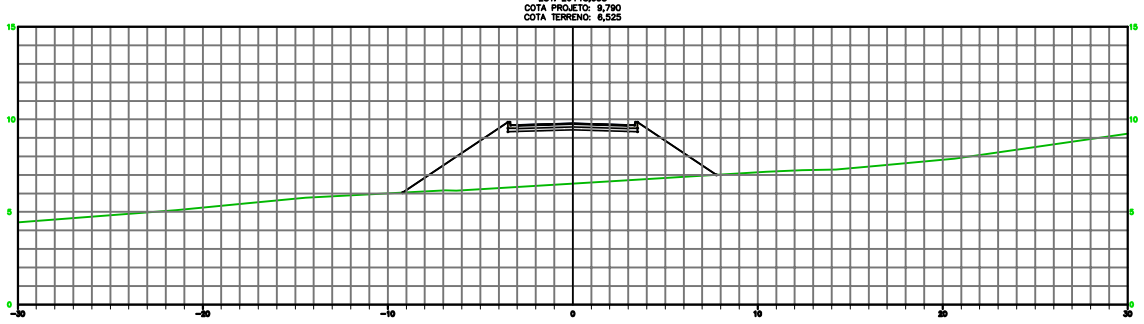

NOTAS:

1– DIMENSÕES EM CENTÍMETRO, ELEVAÇÕES EM METRO E DIÂMETRO EM MILÍMETRO, EXCETO INDICAÇÃO CONTRÁRIA.

2– OS LEVANTAMENTOS TOPOGRÁFICOS E GEOTÉCNICOS FORAM FORNECIDOS PELO CLIENTE

3– BASE DE ESCÓRIA COMPACTADA

4– GRAU DE COMPACTAÇÃO DO ATERRO = 100% DO ENSAIO PN.

CONVENÇÕES:

NÚMEROS	TÍTULOS
–	–
–	–
–	–
–	–
–	–
–	–

PRINCIPAIS DESENHOS DE REFERÊNCIA

Nº	LOCAL	DISCRIMINAÇÃO	DES.	DIV.	GER.	DATA
–	–	–	–	–	–	–
–	–	–	–	–	–	–
–	–	–	–	–	–	–
–	–	–	–	–	–	–
–	–	–	–	–	–	–
–	–	–	–	–	–	–

REVISÃO

CANCELA E SUBSTITUI O DESENHO NÚMERO: xxxx

CANCELADO E SUBSTITUÍDO PELO DESENHO NÚMERO: xxx

CENTRO DE DOCUMENTAÇÃO

RECEBIDO: / /

Nº DOC.: ASS.:

APROVAÇÃO CESAN:

ASS.: MATR.:

UNID.: DATA: / /

ESTA APROVAÇÃO NÃO ISENTA A CONTRATADA DE SUAS RESPONSABILIDADES LEGAIS.

EMITENTE:

ENGESOLO ENGENHARIA LTDA.
Rua Alcobaça, 1.210 - Bairro São Francisco
Tel.: (31) 2103.4300 - Fax: (31) 2103.4399
Belo Horizonte - MG - CEP: 31.255-210

PROJETADO: BENICIO DE ASSIS ARAÚJO JÚNIOR
CREA: 74980/D REGIÃO: MG

COORDENADOR: CARLOS LEANDRO STOLL VAZ
CREA: 50214/D REGIÃO: MG

DESENHO: JÚLIO BIRRO

Nº DES. PROJETISTA: SA_GE_080_12_DE_17_037_A.dwg

DATA: 13 / 03 / 2015

RESPONSÁVEL TÉCNICO: JOÃO JOSE FIGUEREDO DE OLIVEIRA
CREA: 11604/D REGIÃO: MG ART Nº: 89726 DATA: 06/2012

EMISSÃO CESAN

		DATAS
PROJETADO:	NESTOR GORZA JUNIOR	
CREA: 3424/D ES		
DESENHADO:		-
VERIFICADO:	JOUZE FERRARI W. H. LENTINI	-
DIVISÃO: (O-DPJ)	DIVISÃO DE PROJETOS	-
GERÊNCIA: (O-GPO)	GERÊNCIA DE PROJETOS OPERACIONAIS	–

CESAN

MUNICÍPIO: SERRA | DISTRITO: SEDE | BAIRRO: -

NOME DO EMPREENDIMENTO: SIST. DE ABAST. DE ÁGUA DA REGIÃO METROPOLITANA DA GRANDE VITÓRIA - ES

TÍTULO: IMPLANTAÇÃO DO SISTEMA DE PRODUÇÃO DE ÁGUA REIS MAGOS - ETA REIS MAGOS
ESTRADA DE ACESSO A ETA
SEÇÕES DE TERRAPLENAGEM - EST. 24+3,237 a EST. 26+18,038

ESCALA:	FOLHA:	Nº CESAN	REV:
1:200	xxxxx / xxxx	A-035-000-40-5-XX-0174	0

ESTE DESENHO É PROPRIEDADE DA COMPANHIA ESPÍRITO SANTENSE DE SANEAMENTO – CESAN E NÃO PODE SER COPIADO SEM SUA AUTORIZAÇÃO.